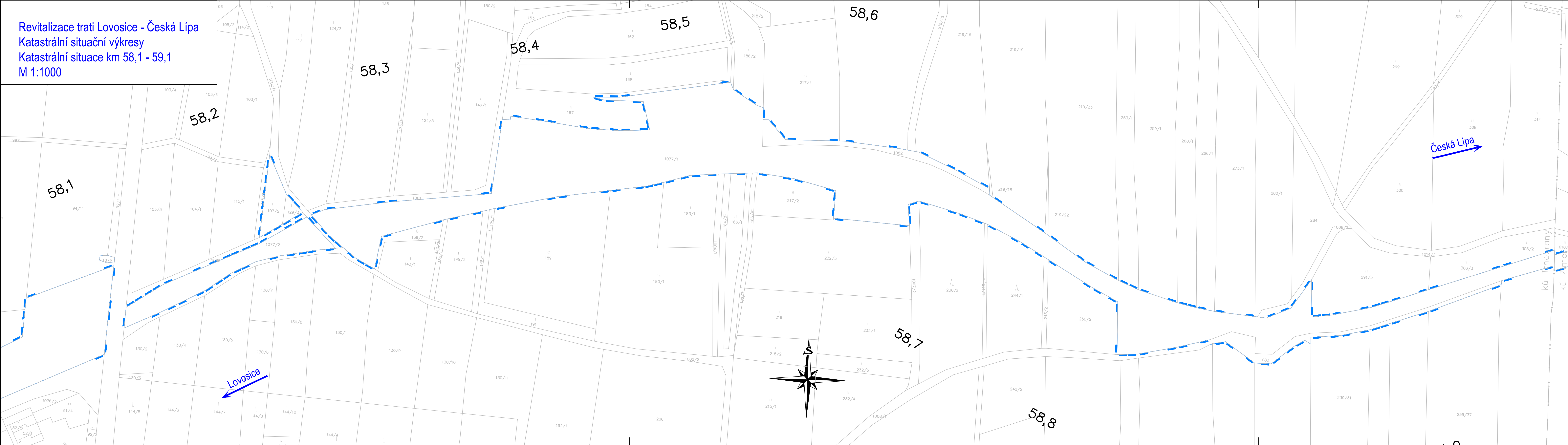






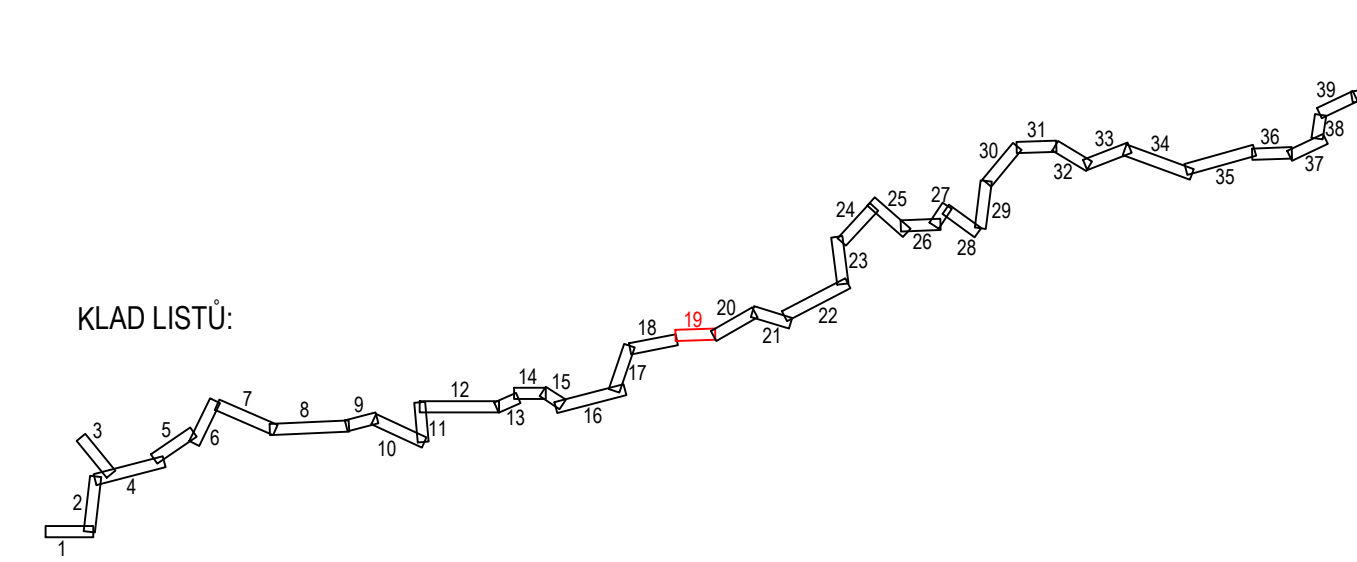
Revitalizace trati Lovosice - Česká Líp
Katastrální situační výkresy
Katastrální situace km 58,1 - 59,1
M 1:1000



LEGENDA:

	hranice dráhy mapa KN
	trvalé zábery
	věčná břemena
	dočasné zábery do 1 roku

KLAD LISTŮ:



				číslo soupravy
č. změny	datum	popis a zdůvodnění	podpis	

STRABAG

Investor:

SPRÁVA
ŽELEZNIC

Odpov. projektant stavby

Ing. David Růža

D. Růža

Odpov. projektant PS, SO, části

Ing. David Růža

D. Růža

Kontroloval

Ing. Tomáš Chaloupka

Ing. Chaloupka

Vypracoval

Andrea Chmelíková, DI.S.

Chmelíková!

Stavba

Revitalizace trati
Lovosice - Česká Lípa

Objekt

Katastrální situační výkres

Příloha

Katastrální situace km 58,1 - 59,1

Místo stavby:

Lovosice - Česká Lípa

Stupeň

PDPS

Datum

08/2020

Formát

7xA4

Měřítko

1:1000

Část

C.2

Příloha

19